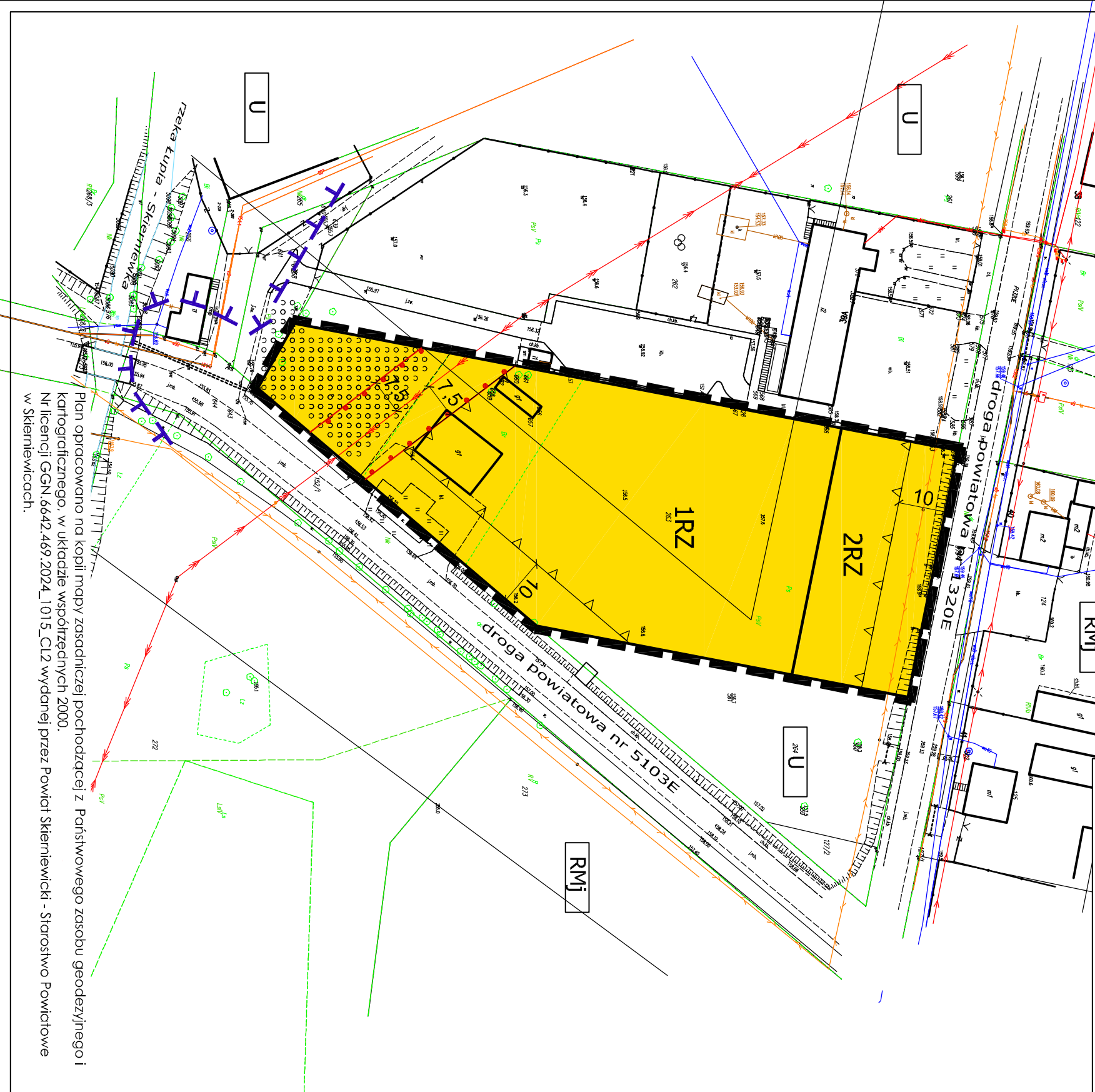
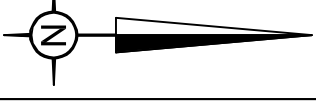


# MIEJSCOWY PLAN ZAGOSPODAROWANIA PRZESTRZENNEGO GMINY SŁUPIA OBEJMUJĄCY FRAGMENT WSI GZÓW RYSUNEK PLANU

Załącznik Nr 1 do Uchwały Nr ..... Rady Gminy Słupia  
z dnia ..... 2024 roku  
skala 1:1000



## LEGENDA:

- granica obszaru planu
- linia rozgraniczająca tereny o różnym przeznaczeniu lub różnych zasadach zagospodarowania
- nieprzekraczalna linia zabudowy
- 1RZ** oznaczenie terenu numerem i symbolem literowym klasy przeznaczenia
- 10 zymiarowanie podane w metrach
- granice pasa technicznego istniejącej napowietrznej linii elektroenergetycznej średniego napięcia 15kV

## OZNACZENIE KLASY PRZEZNACZENIA TERENU:

- RZ** teren zabudowy związanej z rolnictwem

## ELEMENTY INFORMACYJNE NIE BĘDĄCE USTALENIAMI PLANU:

- granica obszaru szczególnego zagrożenia powodziowego (od rzeki Łupi – Skieriewki)

## USTALENIA PLANU MIEJSCOWEGO (OBOWIĄZUJĄCEGO POZA GRANICAMI PLANU):

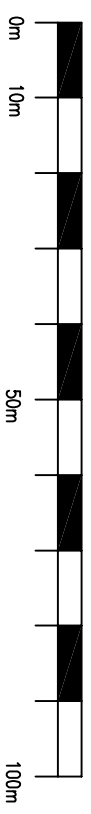
- teren zabudowy rolniczej z mieszkaniowo – usługową
- teren zabudowy usługowej

## WYRYS ZE STUDIUM UWARUNKOWAŃ I KIERUNKÓW ZAGOSPODAROWANIA PRZESTRZENNEGO GMINY SŁUPIA



- obszary zabudowy usługowej w tym inwestycji celu publicznego z zakresu infrastruktury społecznej
- granica terenów szczególnego zagrożenia powodzią
- granica obszaru objętego planem

skala liniowa



Plan opracowano na kopii mapy zasadniczej pochodzącej z Państwowego zasobu geodezyjnego i kartograficznego, w układzie współrzędnych 2000.  
Nr licencji GGN.6642.469.2024\_1015\_CL2 wydanej przez Powiat Skiernewicki - Starostwo Powiatowe w Skiernewicach.