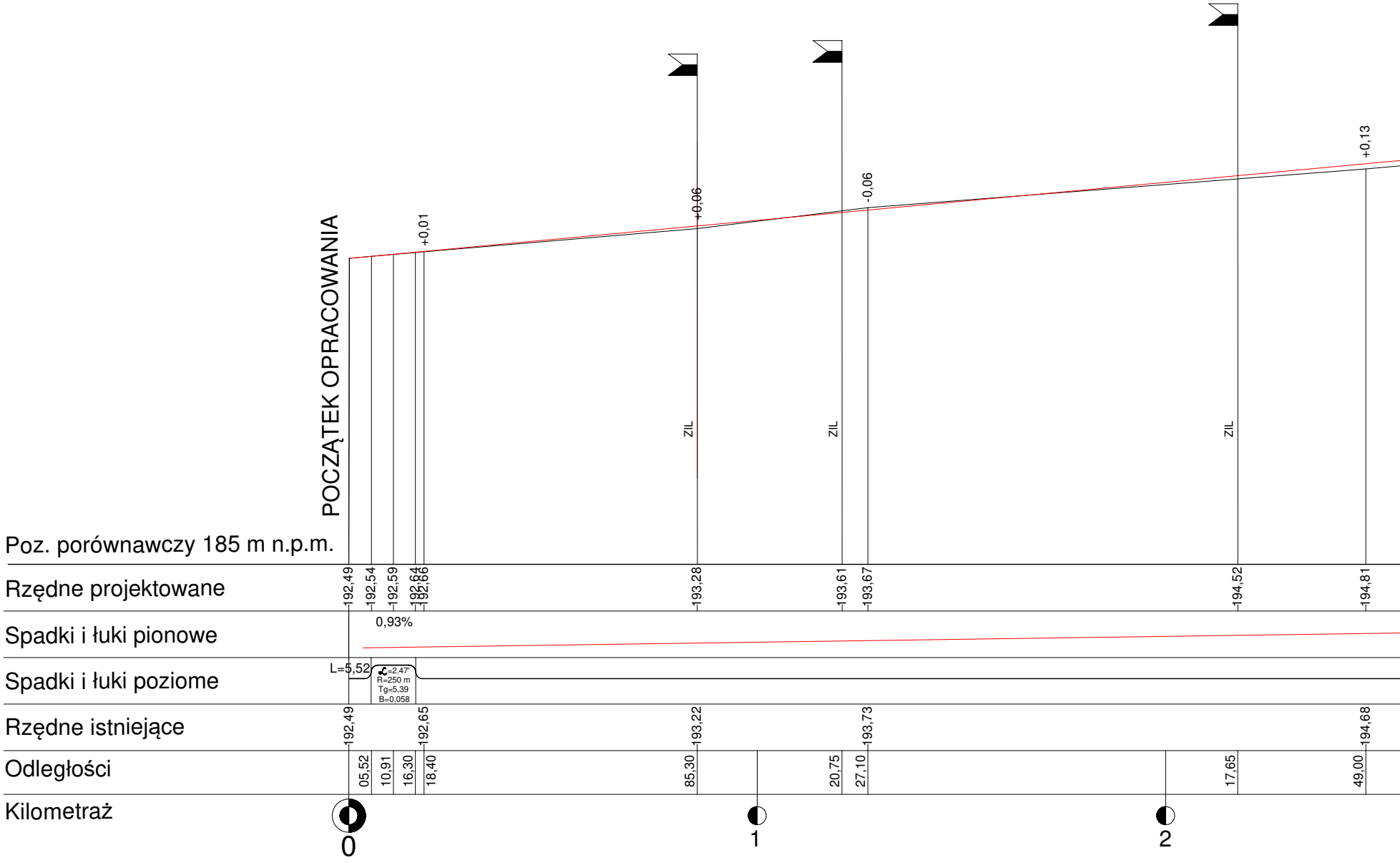
POCZĄTEK OPRACOWANIA
+0,01
+0,06
-0,06
+0,13
ZIL
ZIL
ZIL
Poz. porównawczy 185 m n.p.m.
Rzędne projektowane
192,49
192,54
192,59
192,64
192,66
193,28
193,61
193,67
194,52
194,81
Spadki i łuki pionowe
0,93%
Spadki i łuki poziome
L=5,52
∡=2.47'
R=250 m
Tg=5,39
B=0,058
Rzędne istniejące
192,49
192,65
193,22
193,73
194,68
Odległości
05,52
10,91
16,30
18,40
85,30
20,75
27,10
17,65
49,00
Kilometraż
0
1
2


początek mijanki
koniec mijanki
ZIP
+0,17
+0,14
196,64-0,00
ZIL
ZIL
197,21-0,32
ZIP
+0,03
196,90-0,10
196,52-0,00
ZIP
-0,26
ZIL
194,97
195,21
195,65
195,75
196,59
196,64
196,75
196,89
196,84
196,80
196,61
196,52
196,05
196,01
195,75
445,47
R=6000
T=61,80
B=0,32
346,17
L=543,28 m
L=109,55 m
=0,45'
195,58
196,45
196,77
196,27
67,00
92,00
39,75
51,30
40,30
45,47
58,95
06,95
26,50
34,10
59,58
68,30
10,00
12,90
35,50
3
4
5
6

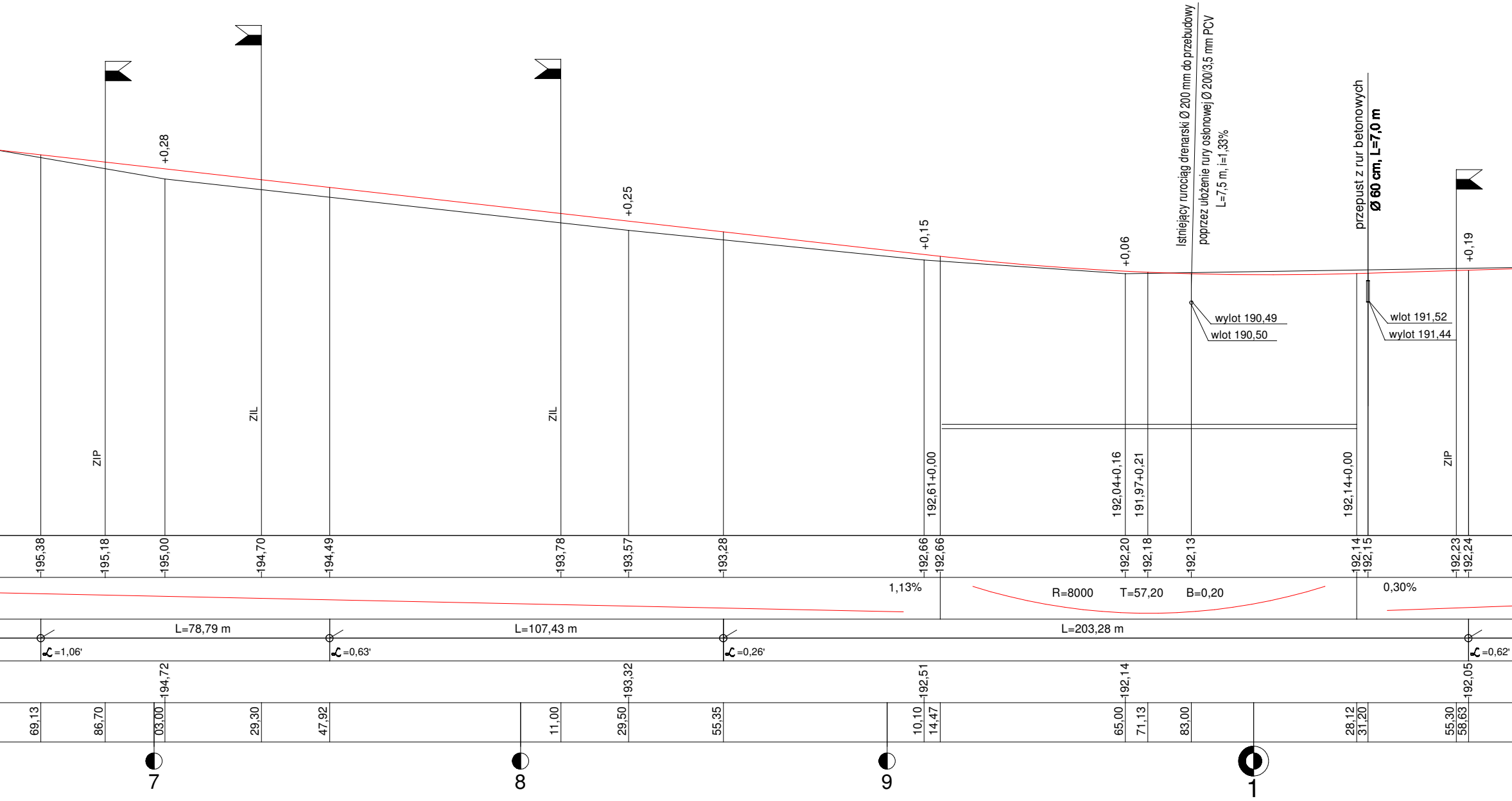
Istniejący rurociąg drenarski Ø 200 mm do przebudowy
poprzez ułożenie rury osłonowej Ø 200/3,5 mm PCV
L=7,5 m, i=1,33%
przepust z rur betonowych
Ø 60 cm, L=7,0 m
+0,28
+0,25
+0,15
+0,06
+0,19
wylot 190,49
wlot 190,50
wlot 191,52
wylot 191,44
ZIP
ZIL
ZIL
ZIP
192,61+0,00
192,04+0,16
191,97+0,21
192,14+0,00
195,38
195,18
195,00
194,70
194,49
193,78
193,57
193,28
192,66
192,66
192,20
192,18
192,13
192,14
192,15
192,23
192,24
1,13%
R=8000
T=57,20
B=0,20
0,30%
L=78,79 m
L=107,43 m
L=203,28 m
=1,06'
=0,63'
=0,26'
=0,62'
194,72
193,32
192,51
192,14
192,05
69,13
86,70
03,00
29,30
47,92
11,00
29,50
55,35
10,10
14,47
65,00
71,13
83,00
28,12
31,20
55,30
58,63
7
8
9
1

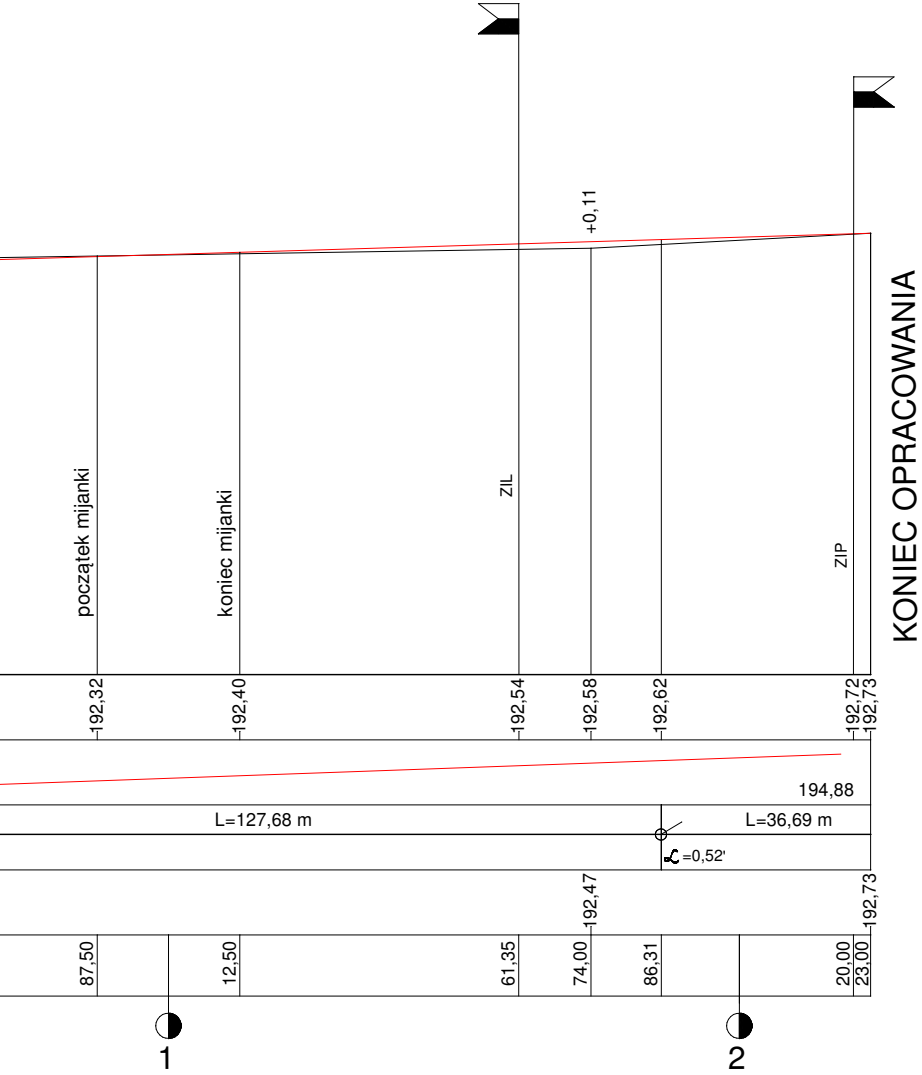
+0,11
początek mijanki
koniec mijanki
ZIL
ZIP
KONIEC OPRACOWANIA
192,32
192,40
192,54
192,58
192,62
192,72
192,73
194,88
L=127,68 m
L=36,69 m
=0,52'
192,47
192,73
87,50
12,50
61,35
74,00
86,31
20,00
23,00
1
2

Zleceniodawca: Gmina Słupia
Słupia 136; 96-128 Słupia

Temat: Przebudowa drogi gminnej nr 115202E
w miejsowości Słupia

Nazwa rys.: Profil podłużna

Wyszczególnienie	Nazwisko i imię, nr upr.	Podpis	Skala: 1:100/1000	Nr rys. 3
Projektant:	mgr inż. Renata Stypińska upr. nr LUB/0151/POWD/11		Data: styczeń 2018	